Consorzio di Bonifica Vulture - Alto Bradano

Gaudiano di Lavello

## REGIONE BASILICATA

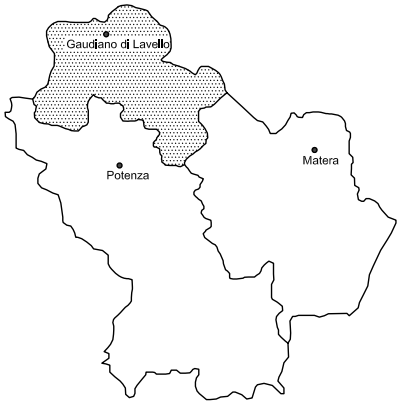
Gaudiano di Lavello
Potenza
Matera

# COMPLETAMENTO DEI DISTRETTI IRRIGUI IN AGRO DI MONTEMILONE ED INTEGRAZIONE RISORSE IDRICHE

## PROGETTO ESECUTIVO

G-ELABORATI AMMINISTRATIVI

| | | |
|---|---|---|
| **G2.3** | Piano particellare d'esproprio -<br>Condotta Adduttrice - parte 2 di 4 | Giugno 2014<br>Scala 1:2.000 |

IL PROGETTISTA
Prof. Ing. A.F. PICCINNI
Ordine degli Ingegneri della Provincia di Bari n.7288

INGEGNERE
ALBERTO FERRUCCIO PICCINNI
Sez. A - 7288
a) CIVILE AMBIENTALE
b) INDUSTRIALE
c) dell' INFORMAZIONE

IL RESPONSABILE DEL PROCEDIMENTO
Dott. Fileno PENNACCHIO

IL COMMISSARIO STRAORDINARIO
Avv. G. MUSACCHIO

## Legenda

| | |
|---|---|
| — | Condotta di scarico |
| — | Asse condotta di progetto |
| xx | Numero di piano |

Fascia di esproprio L= 3m
Fascia di occupazione temporanea L= 5m

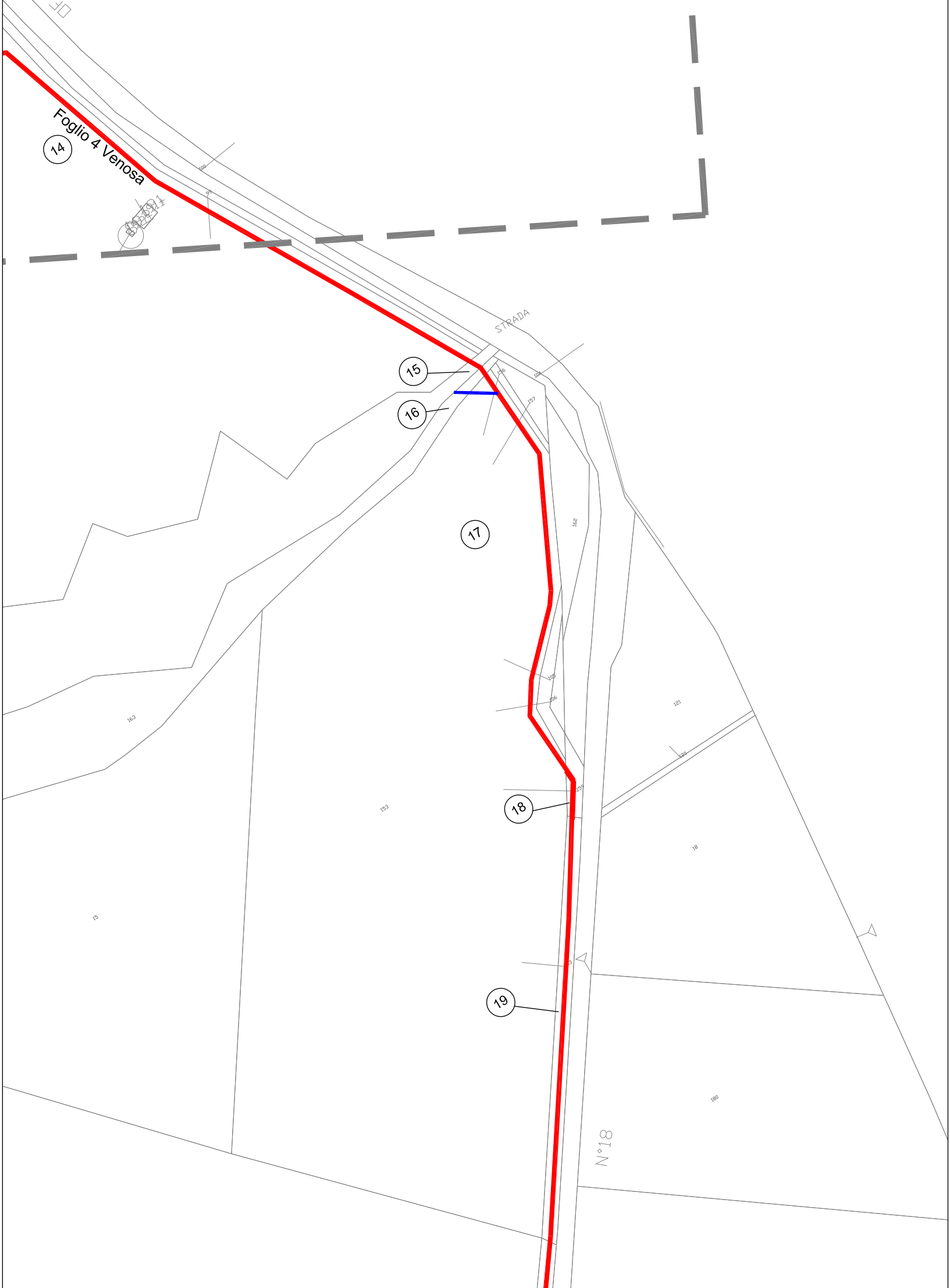
Foglio 4 Venosa
14
STRADA
15
16
17
162
121
163
153
18
18
15
19
180
N°18

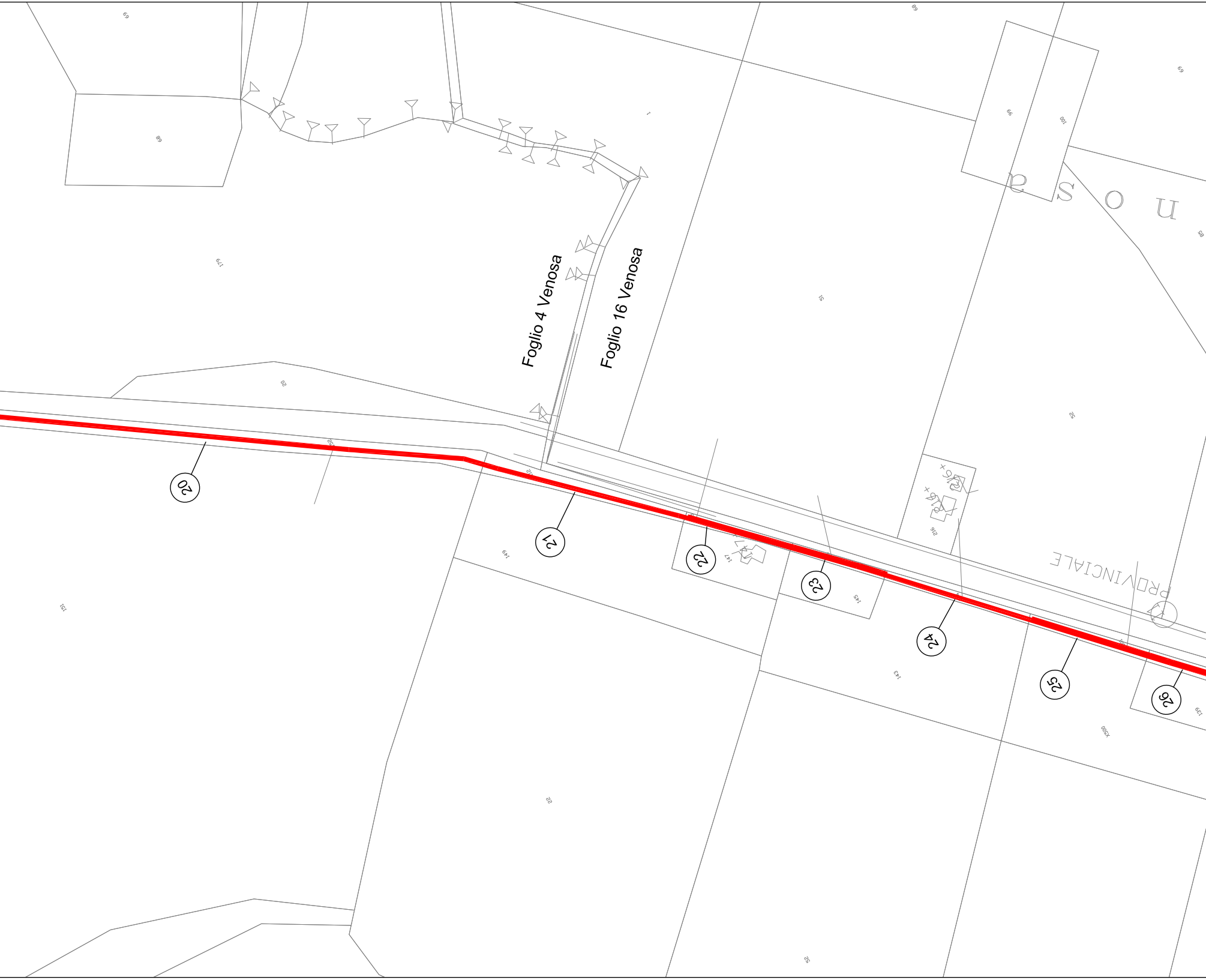
Foglio 4 Venosa
Foglio 16 Venosa
20
21
22
23
24
25
26
PROVINCIALE

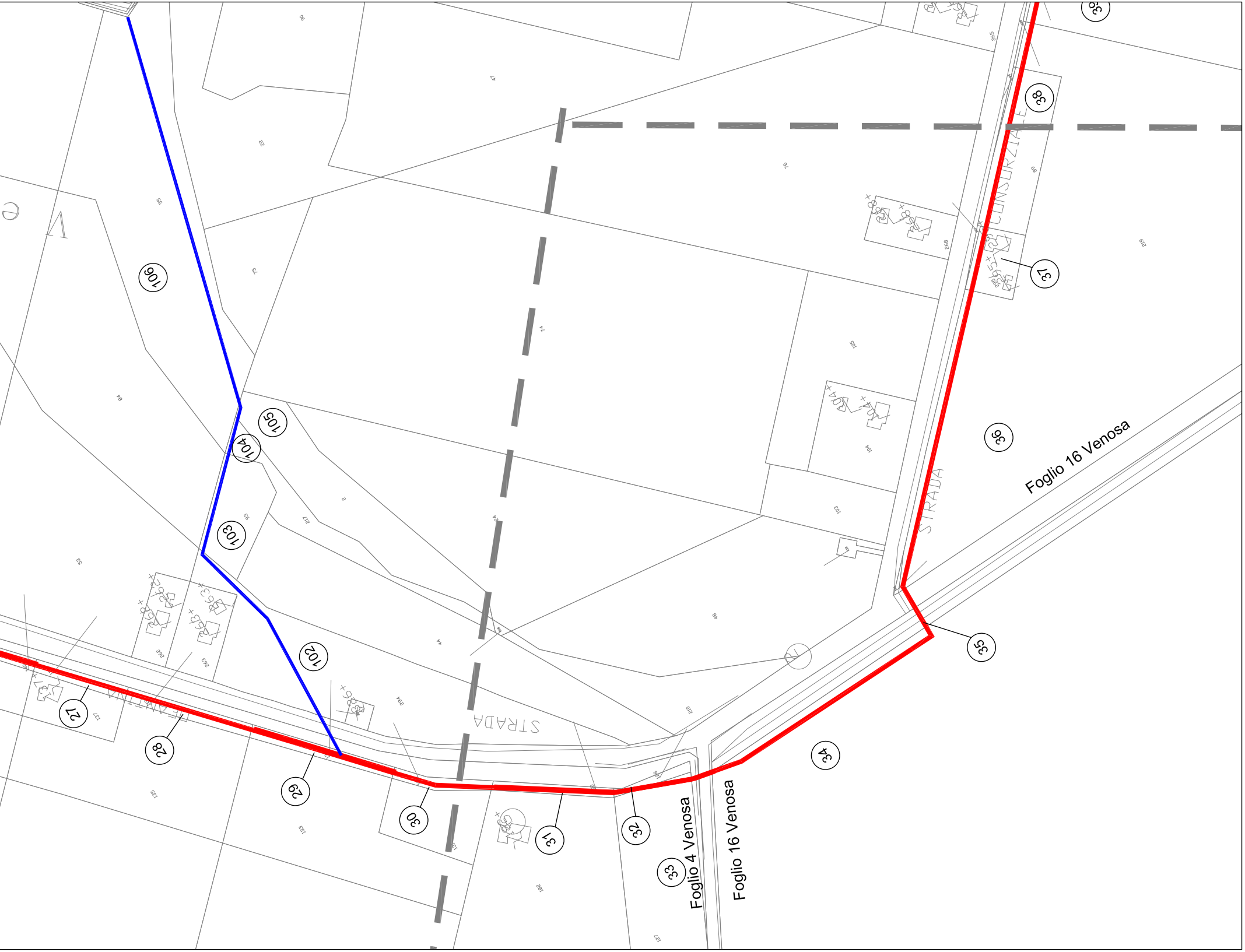

Foglio 16 Venosa
Foglio 4 Venosa
Foglio 16 Venosa
27
28
29
30
31
32
33
34
35
36
37
38
102
103
104
105
106
STRADA
STRADA

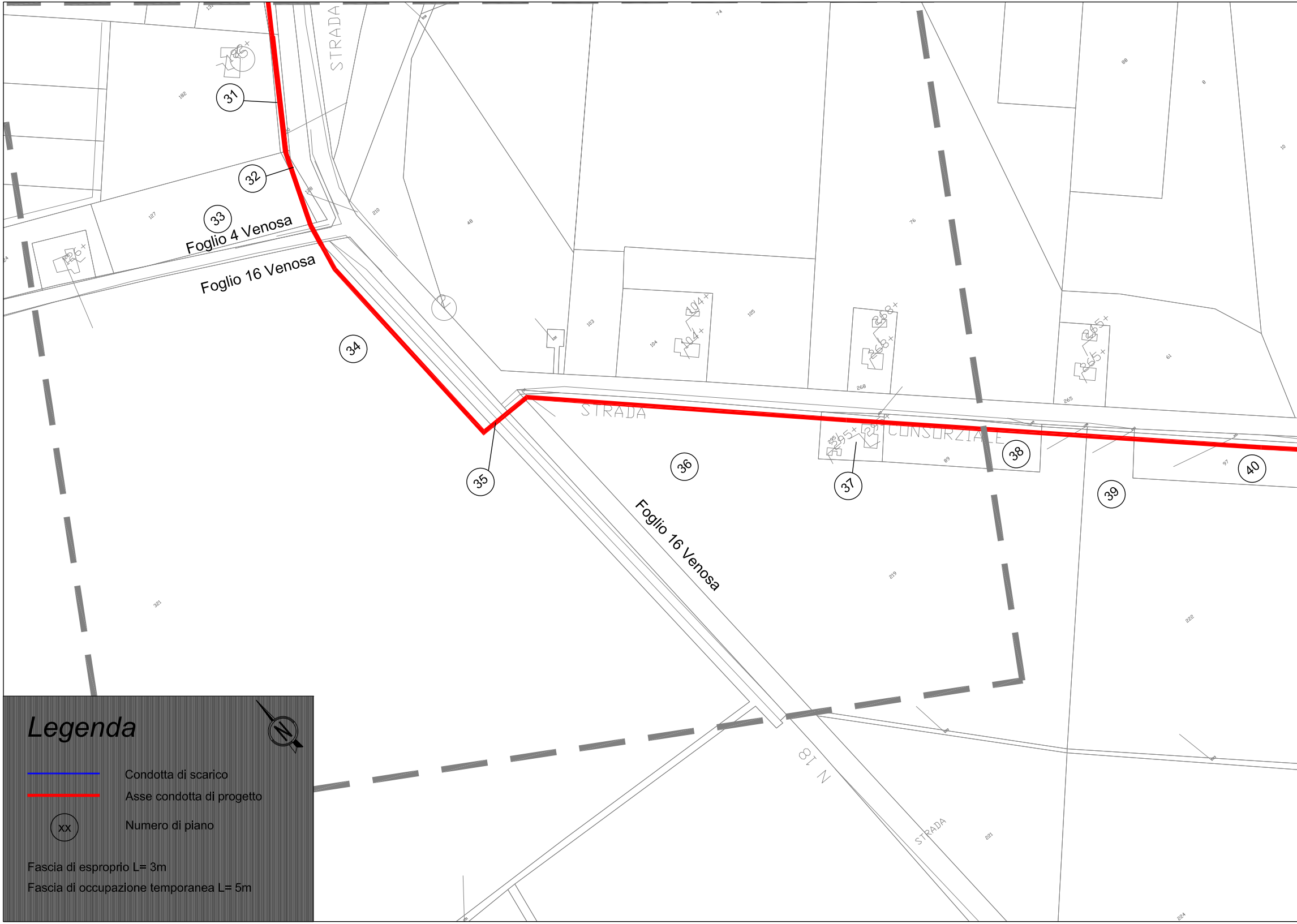
STRADA
31
32
33
Foglio 4 Venosa
Foglio 16 Venosa
34
35
STRADA
36
CONSORZIALE
37
38
39
40
Foglio 16 Venosa
N 18
STRADA
182
127
210
48
74
76
88
103
104
105
268
265
61
219
222
321
221
224
89
97
Legenda
Condotta di scarico
Asse condotta di progetto
XX
Numero di piano
Fascia di esproprio L= 3m
Fascia di occupazione temporanea L= 5m

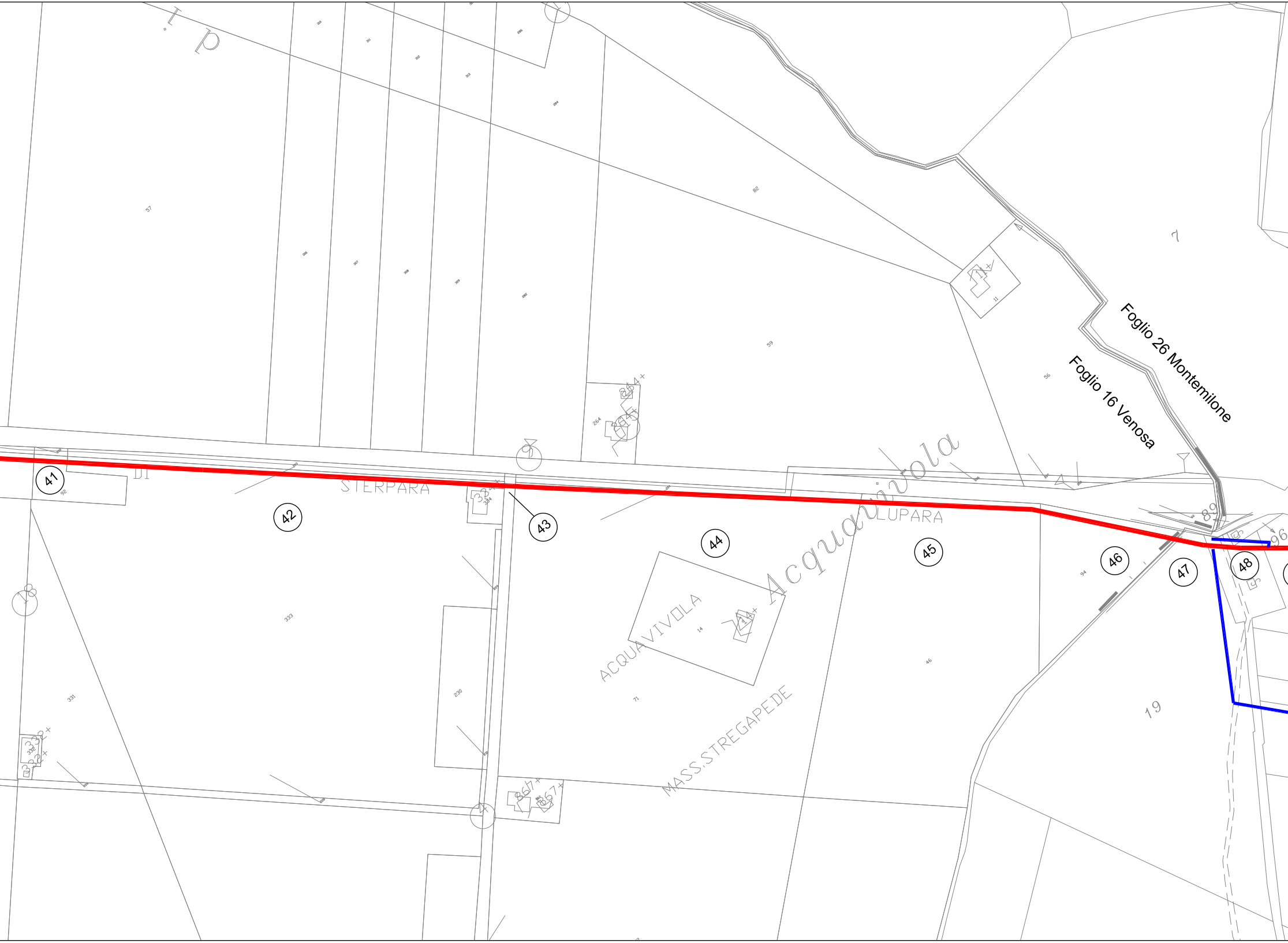
Foglio 26 Montemilone
Foglio 16 Venosa
41
42
43
44
45
46
47
48
DI
STERPARA
LUPARA
Acquavivola
ACQUAVIVOLA
MASS.STREGAPEDE
57
82
59
56
7
11
264
333
331
230
71
14
46
19
94
89
96
18

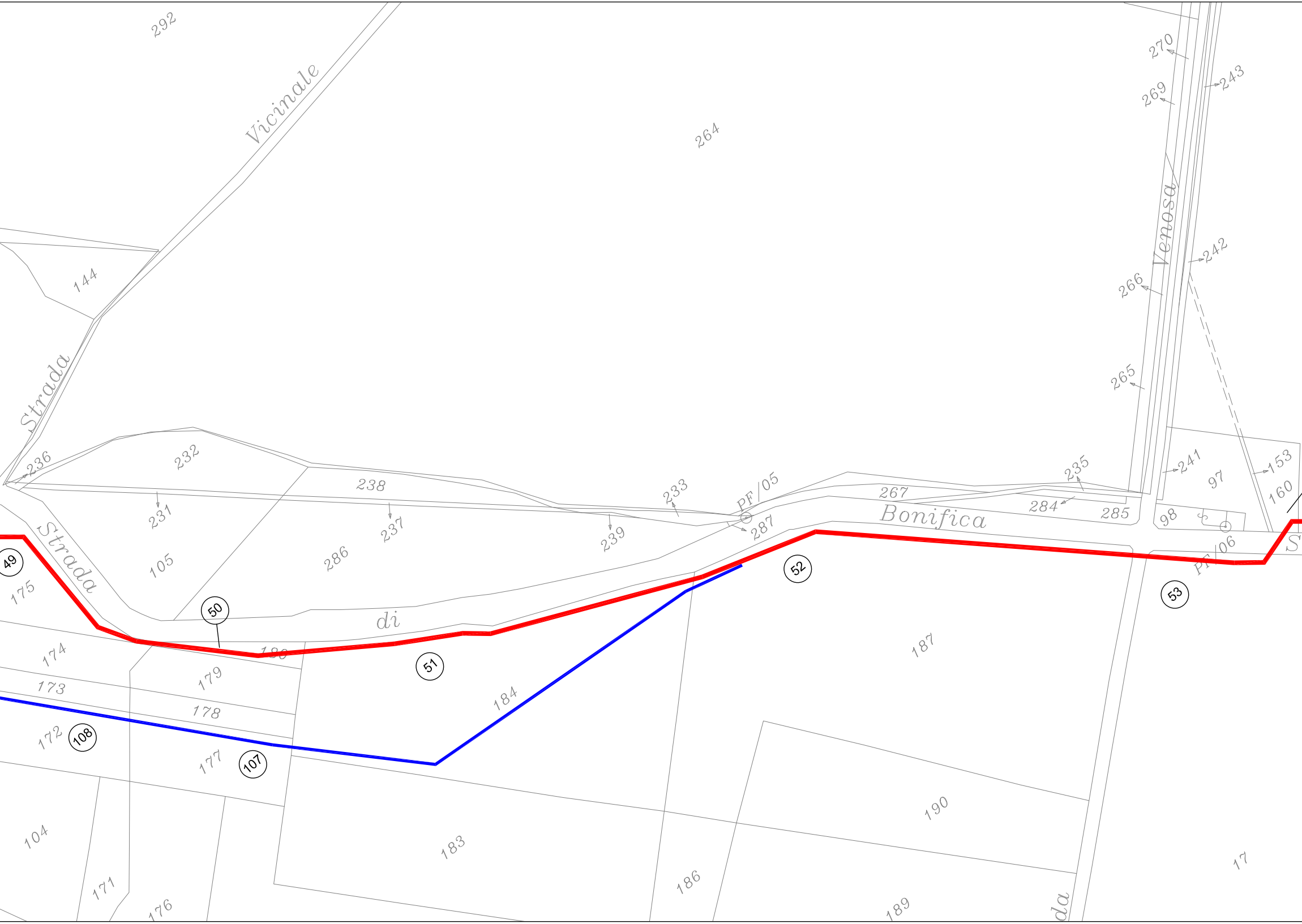
292
Vicinale
264
270
243
269
Venosa
242
266
265
144
Strada
236
232
238
233
PF/05
267
235
241
153
97
160
284
285
Bonifica
98
231
237
239
287
Strada
105
286
49
175
50
di
52
53
PF/06
S
174
180
51
187
179
184
173
178
172
108
177
107
190
104
183
186
171
176
189
da
17

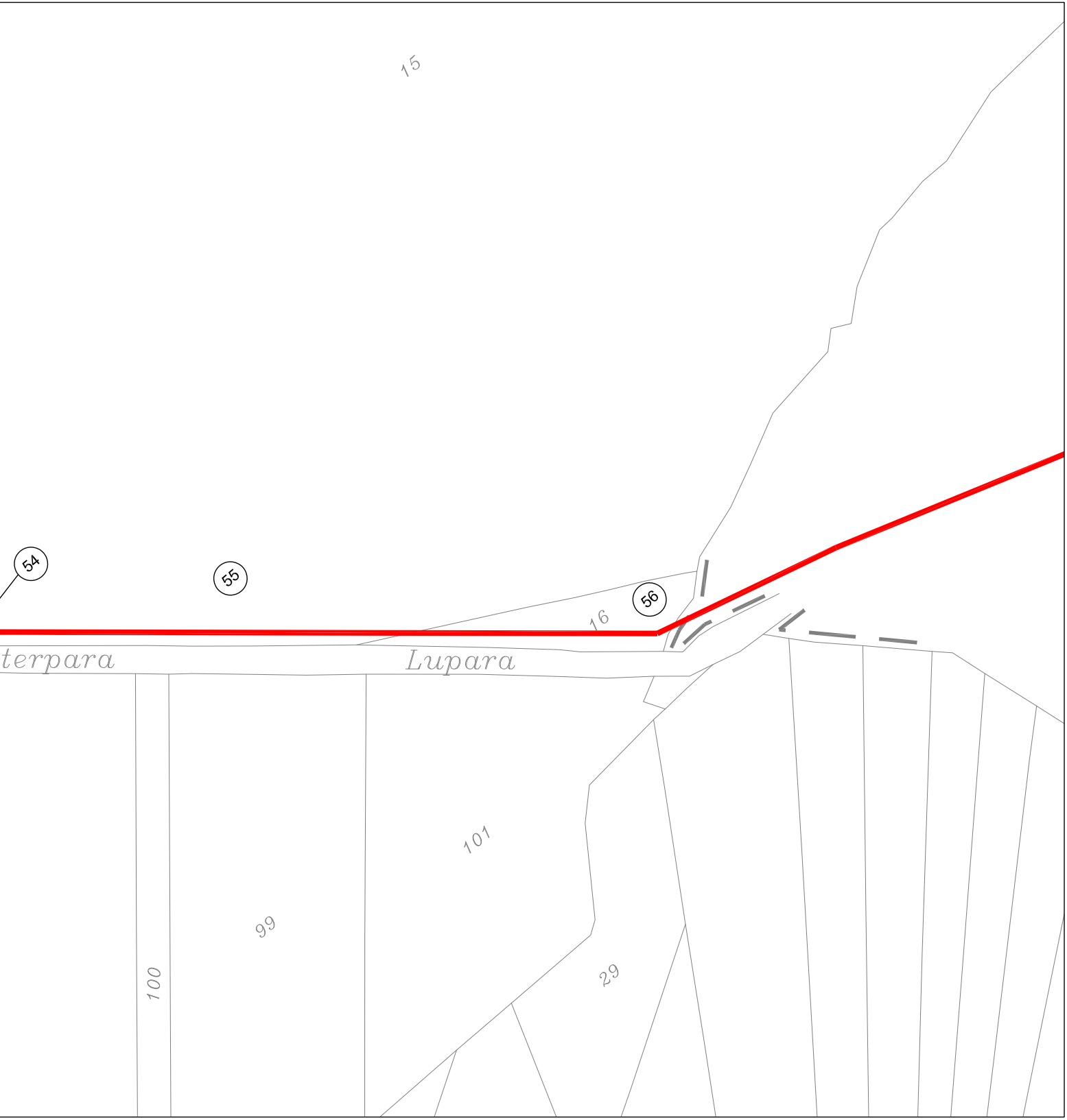
15
54
55
56
16
terpara
Lupara
101
99
100
29